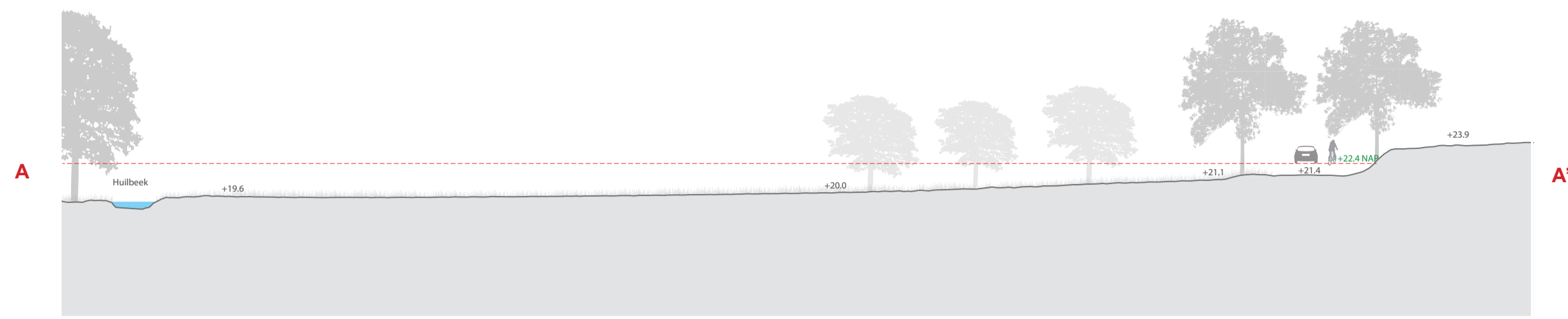


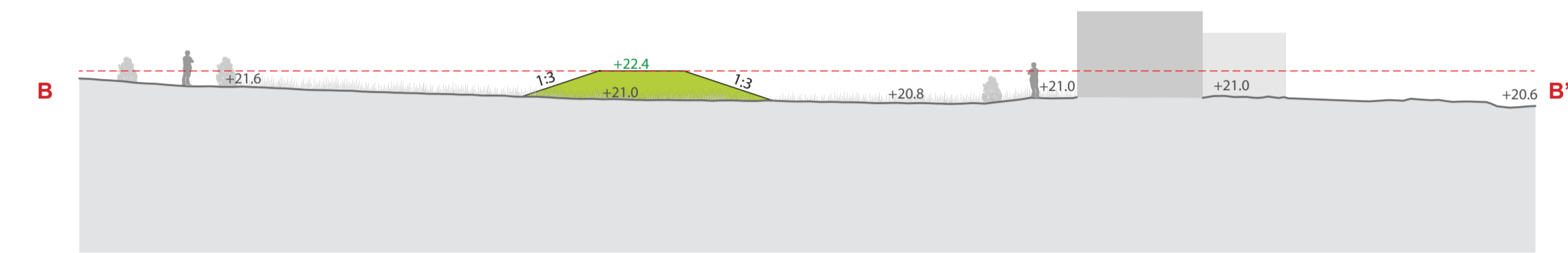
PROFIELEN ONTWERPEND ONDERZOEK

LOCATIE: BUSSEIREINSEWEG TUSSEN NR. 5 EN NR. 9

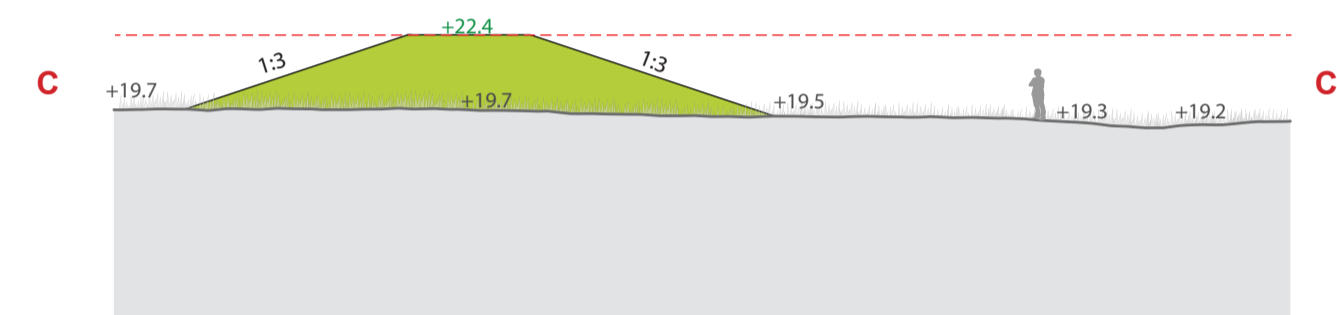
Schaal 1:200



Langsprofiel van de kering tussen beek en hoge grond



Dwarsprofiel van de kering op het hoge deel van het beekdal



Dwarsprofiel van de kering op het lage deel van het beekdal

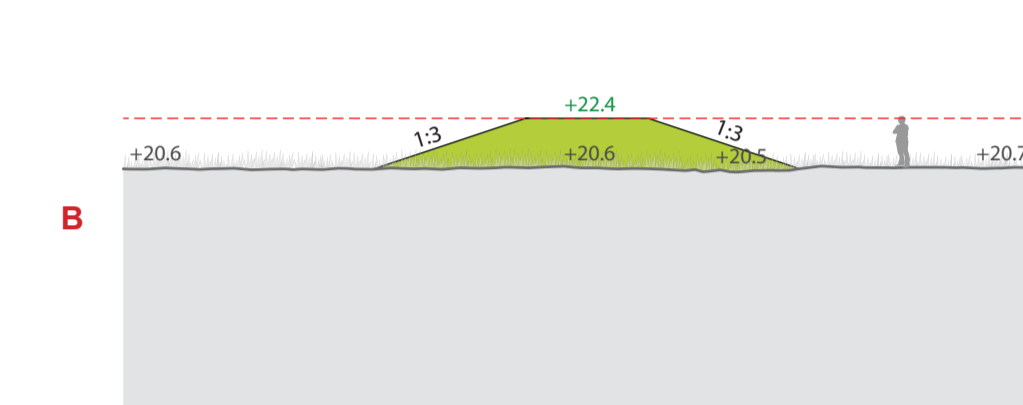
PROFIELEN ONTWERPEND ONDERZOEK

LOCATIE: BUSSEIREINSEWEG TUSSEN NR. 11 EN NR. 13

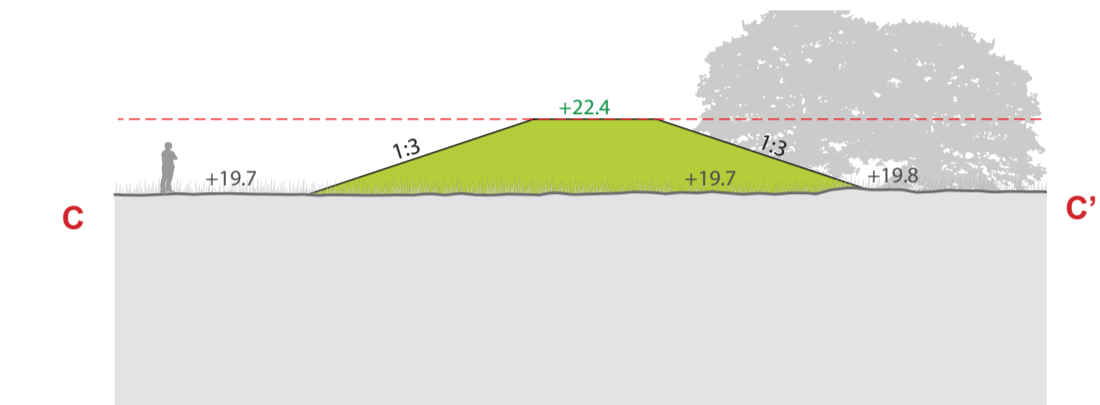
Schaal 1:200



Langsprofiel van de kering tussen beek en hoge grond



Dwarsprofiel van de kering op het hoge deel van het beekdal

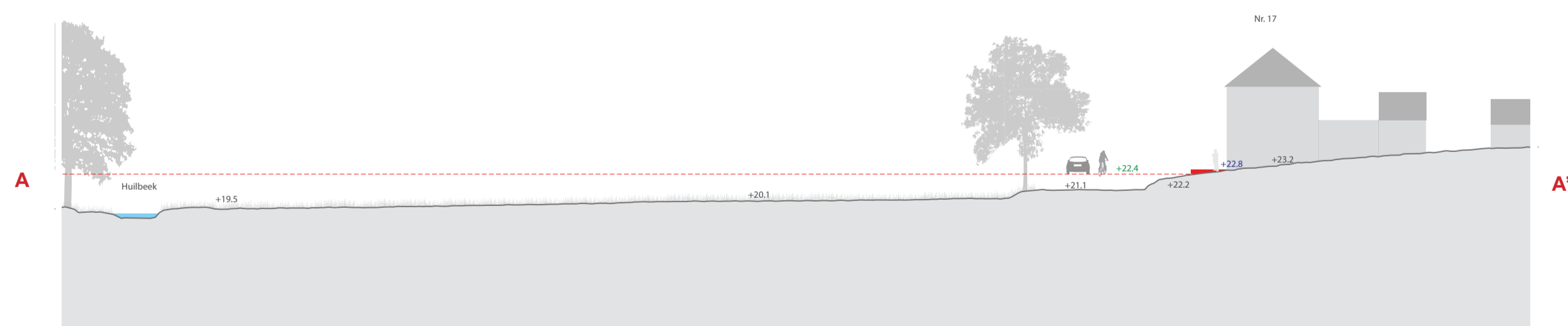


Dwarsprofiel van de kering op het lage deel van het beekdal

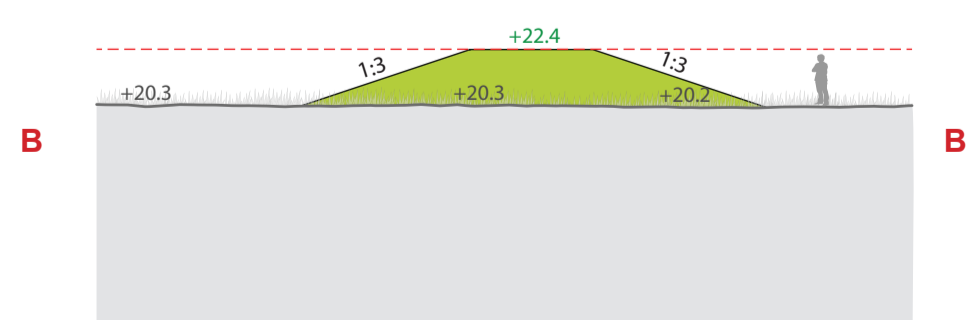
PROFIELEN ONTWERPEND ONDERZOEK

LOCATIE: BUSSEIREINSEWEG TUSSEN NR. 15 EN NR. 17

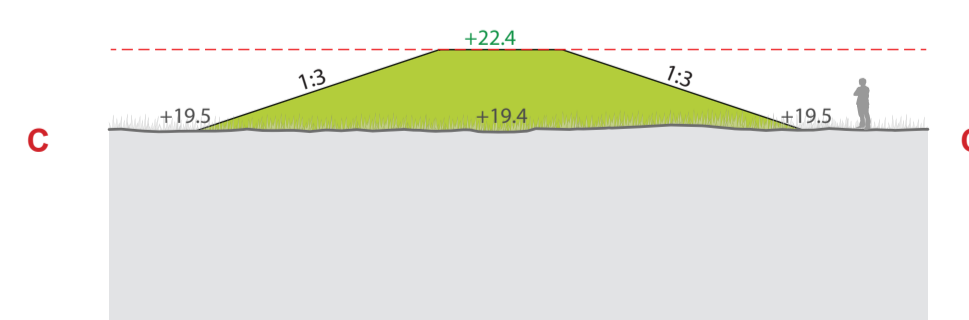
Schaal 1:200



Langsprofiel van de kering tussen beek en hoge grond



Dwarsprofiel van de kering op het hoge deel van het beekdal

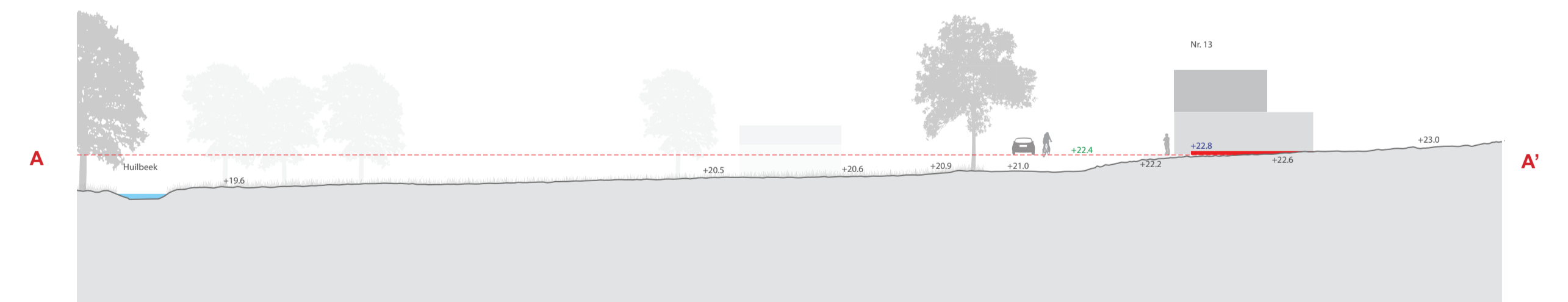


Dwarsprofiel van de kering op het lage deel van het beekdal

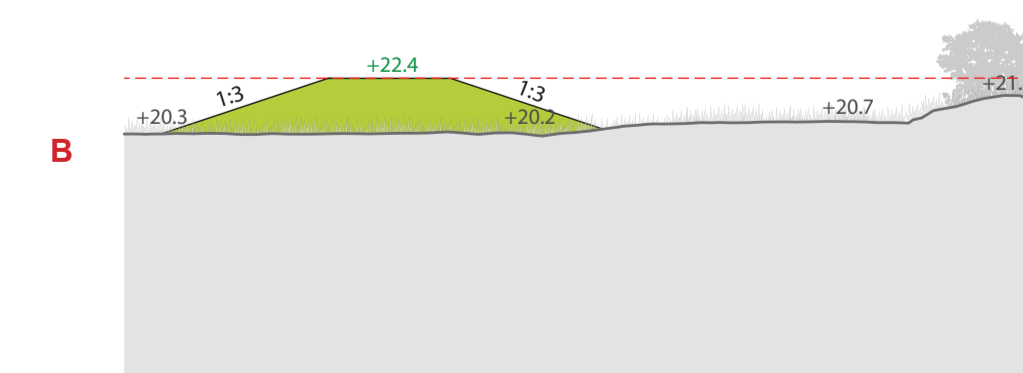
PROFIELEN ONTWERPEND ONDERZOEK

LOCATIE: BUSSEIREINSEWEG TUSSEN NR. 23 EN NR. 25

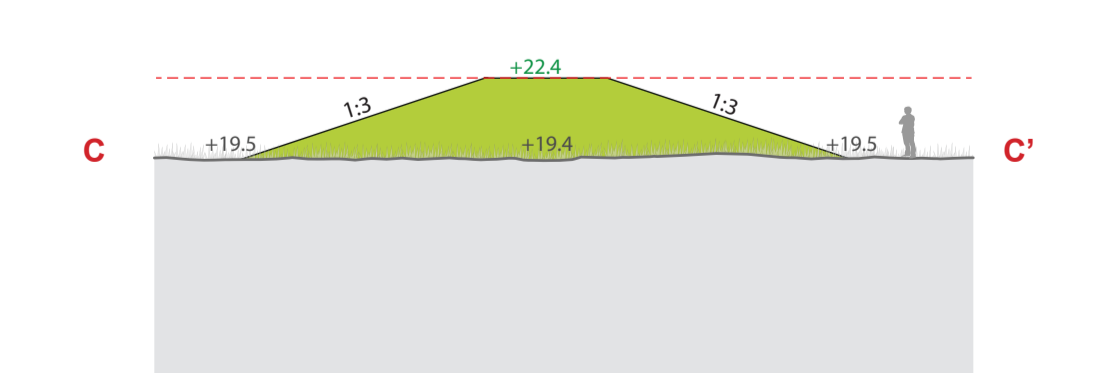
Schaal 1:200



Langsprofiel van de kering tussen beek en hoge grond



Dwarsprofiel van de kering op het hoge deel van het beekdal



Dwarsprofiel van de kering op het lage deel van het beekdal