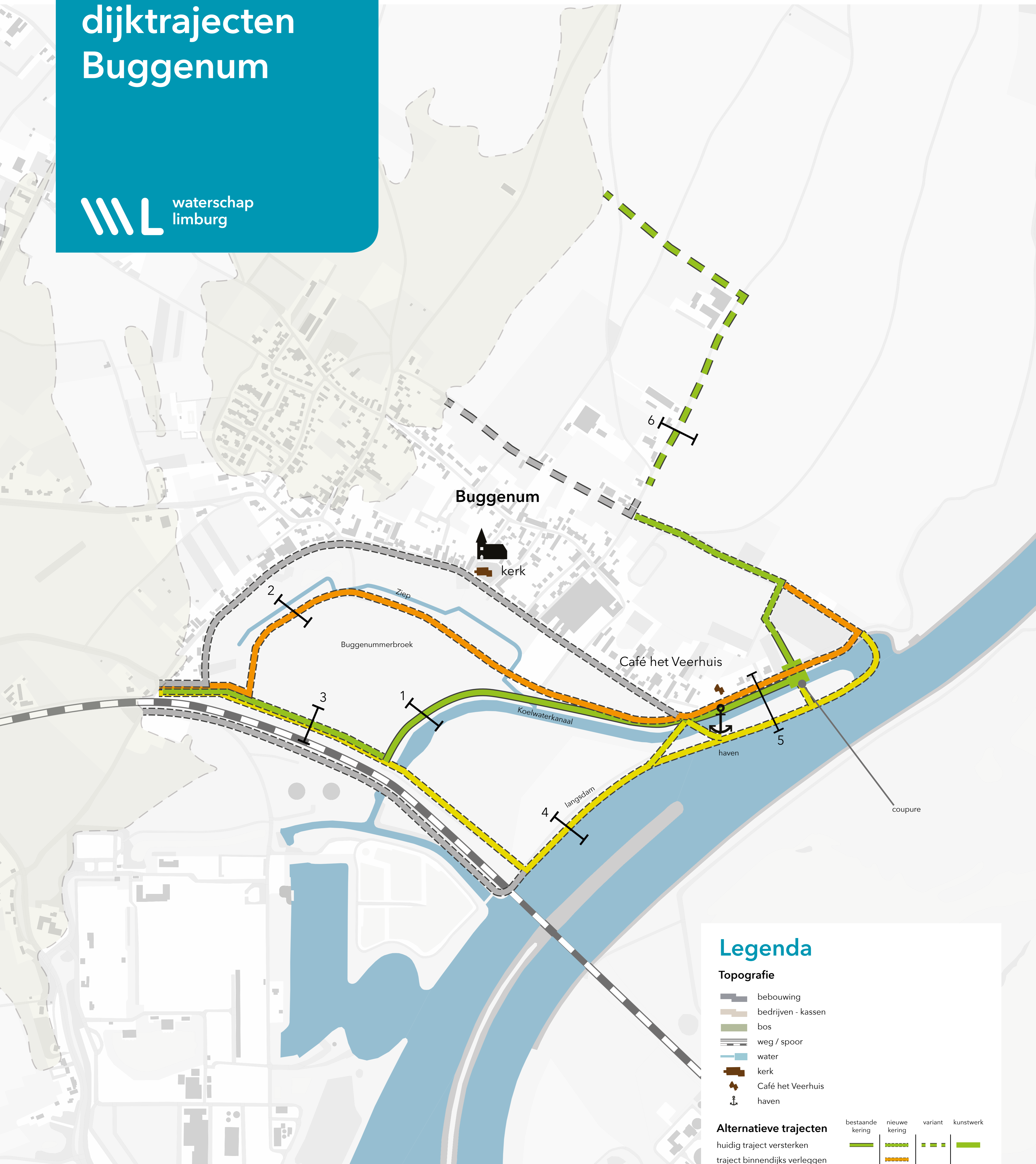


Alternatieve dijktrajecten Buggenum



Legenda

Topografie

- bebouwing
- bedrijven - kassen
- bos
- weg / spoor
- water
- kerk
- Café het Veerhuis
- haven

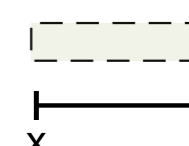
Alternatieve trajecten

- huidig traject versterken
- traject binnendijks verleggen
- traject buitendijks verleggen
- vervallen trajecten

- | | | | |
|------------------|---------------|---------|-----------|
| bestaande kering | nieuwe kering | variant | kunstwerk |
| | | | |
| | | | |

Overige indicaties

- hoge grond (hoogwaterrij)
- locatie doorsnede



Uitgangspunt maximale ontwikkeling Buggenum



waterschap
limburg



Uitgangspunt huidige kering Buggenum



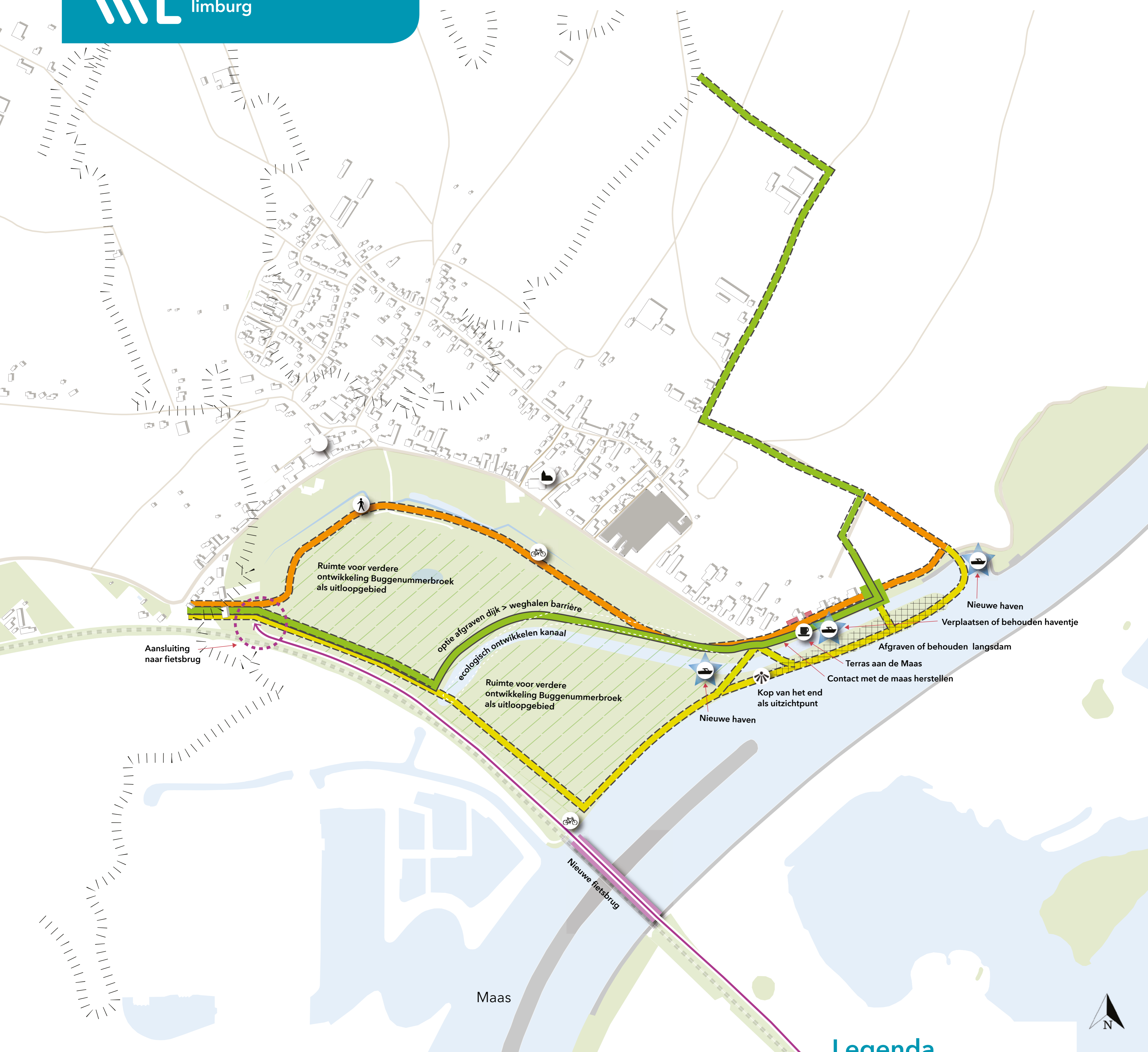
waterschap
limburg



Kansenkaart Buggenum



waterschap
limburg



Legenda

Trajecten

- huidige traject versterken
- traject binnendijks verleggen
- traject buitendijks verleggen

bestaande kering	nieuwe kering